Opis powierzchni terenu	droga asfaltowa - ul. M. Konopnickiej do remontu

Profil KD2

Podziałka 1:100/500

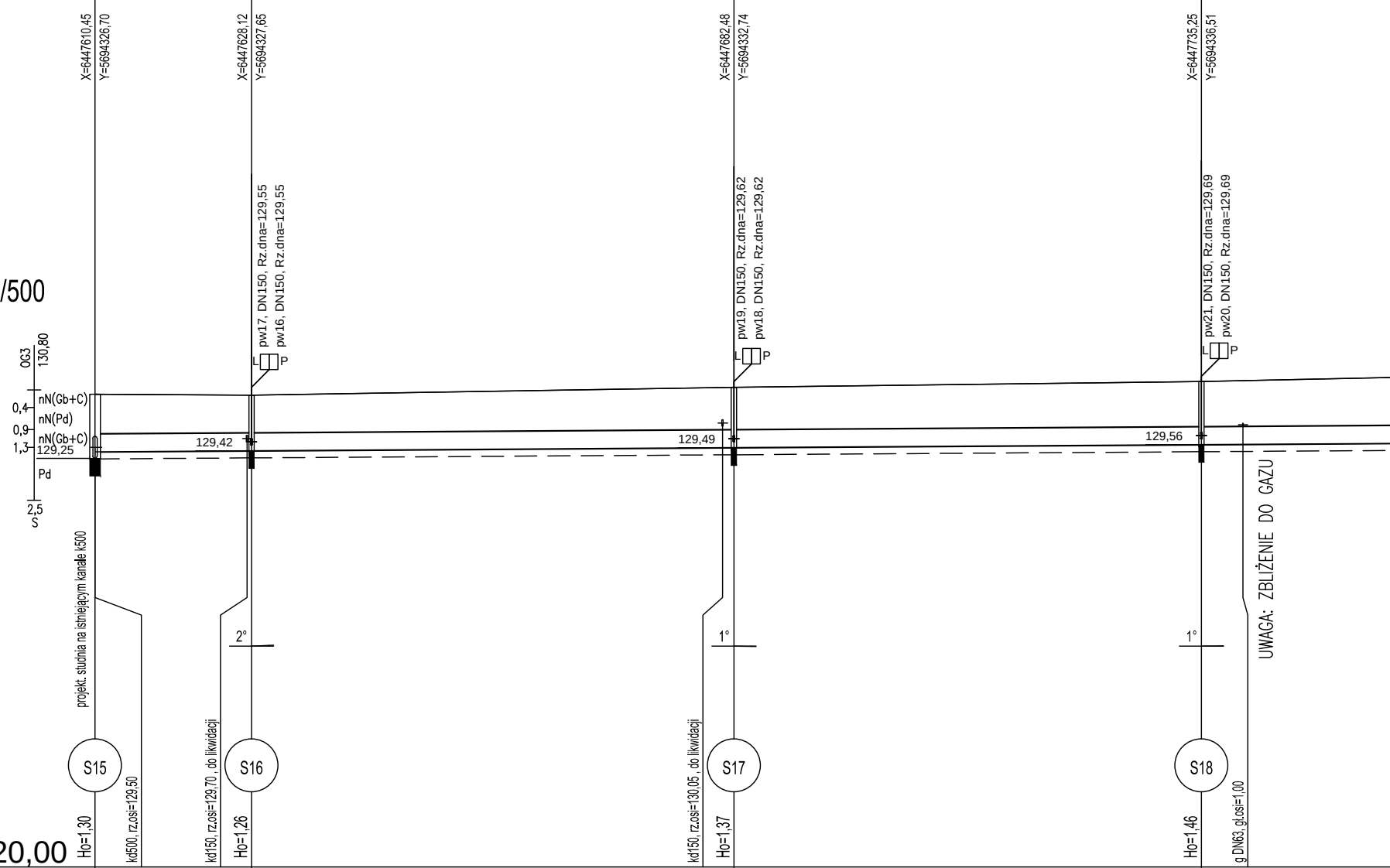
X=6447610,45
Y=5694326,70
X=6447628,12
Y=5694327,65
X=6447682,48
Y=5694332,74
X=6447735,25
Y=5694336,51
pw17, DN150, Rz.dna=129,55
pw16, DN150, Rz.dna=129,55
pw19, DN150, Rz.dna=129,62
pw18, DN150, Rz.dna=129,62
pw21, DN150, Rz.dna=129,69
pw20, DN150, Rz.dna=129,69
L P
OG3
130,80
0,4
nN(Gb+C)
nN(Pd)
0,9
nN(Gb+C)
1,3
129,25
Pd
2,5
S
129,42
129,49
129,56
projekt. studnia na istniejącym kanale k500
2°
1°
1°
UWAGA: ZBLIŻENIE DO GAZU
S15
S16
S17
S18
kd500, rz.osi=129,50
kd150, rz.osi=129,70 , do likwidacji
kd150, rz.osi=130,05 , do likwidacji
g DN63, gł.osi=1,00
Ho=1,30
Ho=1,26
Ho=1,37
Ho=1,46
P.p.=120,00

Rzędna istniejącego terenu	130,70 130,68 130,86 131,02
Rzędna dna proj. kanału	129,40 129,42 129,49 129,56
Długość odcinka	17,70 54,59 52,91 27,83
Proj. spadek kanału, odległość	L=164,40
Proj. średnica nominalna, materiał	Rury kanalizacyjne PCV-U DN400 (lite) SN8
Prędkość, przepływ, wypełnienie	
Hektometr i odległości	0 17,70 72,29 1 25,20 29,90

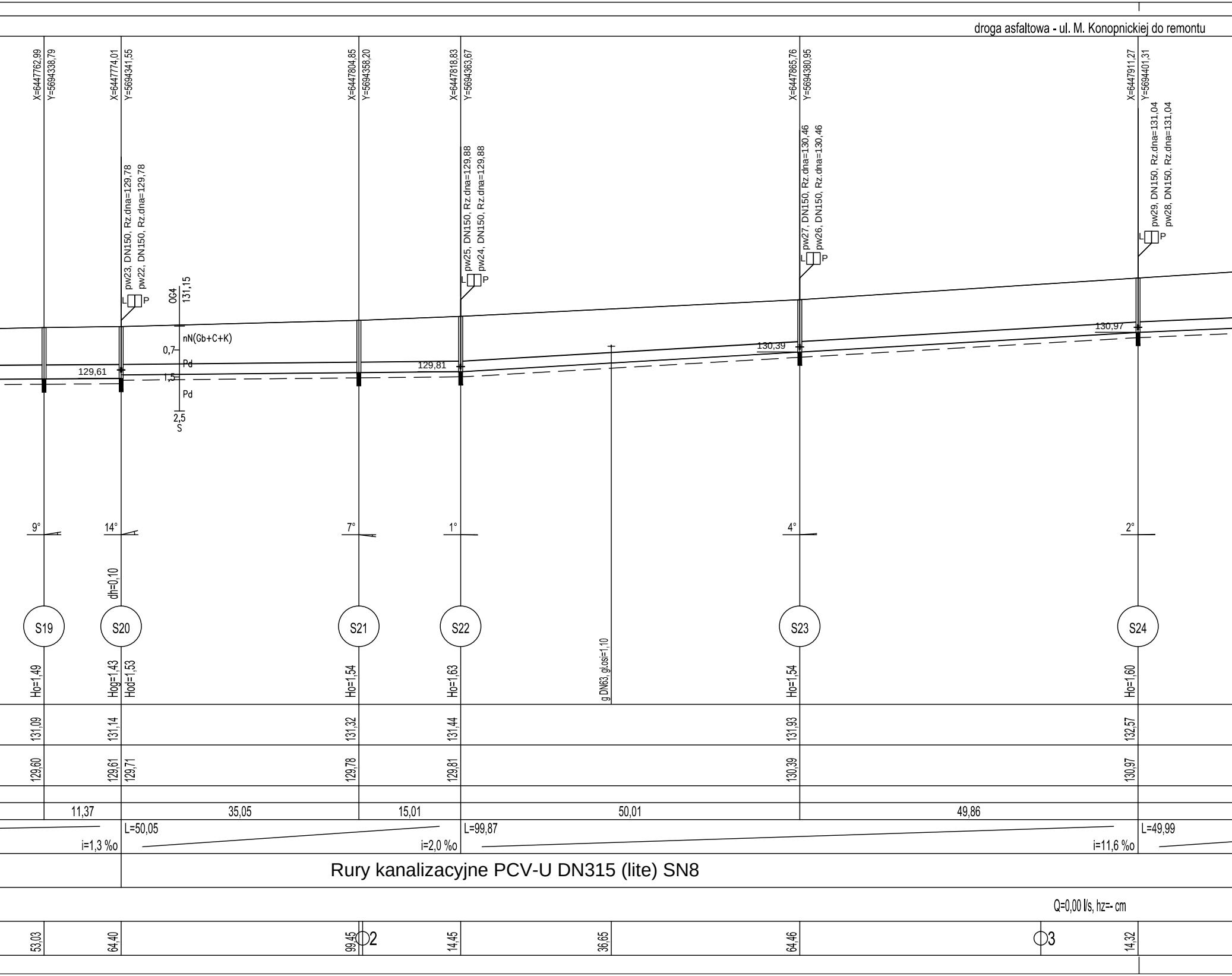
droga asfaltowa - ul. M. Konopnickiej do remontu
X=6447762,99 Y=5694338,79
X=6447774,01 Y=5694341,55
X=6447804,85 Y=5694358,20
X=6447818,83 Y=5694363,67
X=6447865,76 Y=5694380,95
X=6447911,27 Y=5694401,31
pw23, DN150, Rz.dna=129,78
pw22, DN150, Rz.dna=129,78
pw25, DN150, Rz.dna=129,88
pw24, DN150, Rz.dna=129,88
pw27, DN150, Rz.dna=130,46
pw26, DN150, Rz.dna=130,46
pw29, DN150, Rz.dna=131,04
pw28, DN150, Rz.dna=131,04
L P
OG4 131,15
nN(Gb+C+K)
0,7
Pd
1,5
Pd
2,5
S
129,61
129,81
130,39
130,97
9°
14°
7°
1°
4°
2°
dh=0,10
S19
S20
S21
S22
S23
S24
Ho=1,49
Hog=1,43
Hod=1,53
Ho=1,54
Ho=1,63
g DN63, gł.osi=1,10
Ho=1,54
Ho=1,60
131,09
131,14
131,32
131,44
131,93
132,57
129,60
129,61
129,71
129,78
129,81
130,39
130,97
11,37
35,05
15,01
50,01
49,86
L=50,05
L=99,87
L=49,99
i=1,3 ‰
i=2,0 ‰
i=11,6 ‰
Rury kanalizacyjne PCV-U DN315 (lite) SN8
Q=0,00 l/s, hz=- cm
53,03
64,40
99,45
2
14,45
36,65
64,46
3
14,32

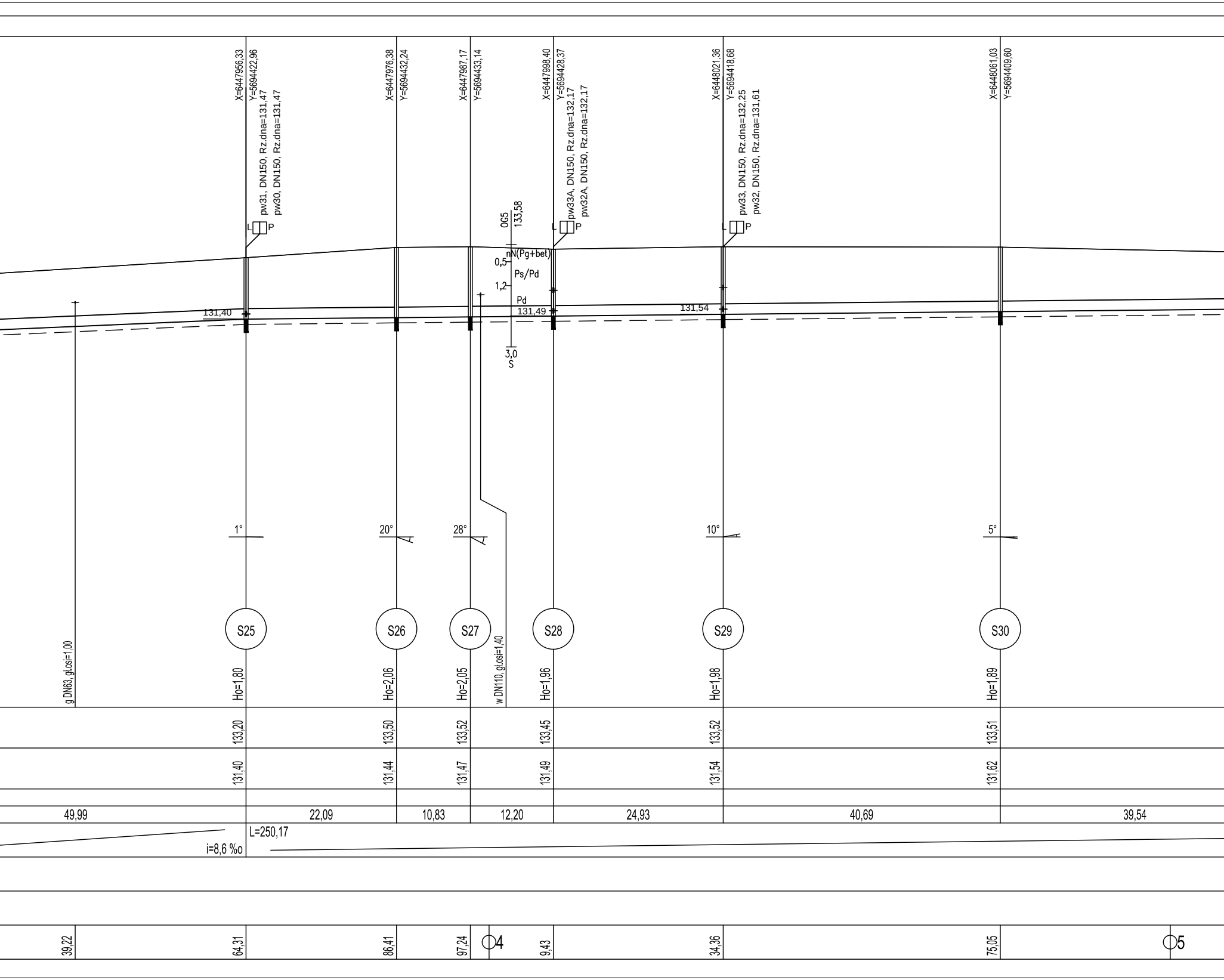
X=6447956,33
Y=5694422,96
pw31, DN150, Rz.dna=131,47
pw30, DN150, Rz.dna=131,47
X=6447976,38
Y=5694432,24
X=6447987,17
Y=5694433,14
OG5
133,58
X=6447998,40
Y=5694428,37
pw33A, DN150, Rz.dna=132,17
pw32A, DN150, Rz.dna=132,17
X=6448021,36
Y=5694418,68
pw33, DN150, Rz.dna=132,25
pw32, DN150, Rz.dna=131,61
X=6448061,03
Y=5694409,60
L
P
L
P
L
P
nN(Pg+bet)
0,5
Ps/Pd
1,2
Pd
3,0
S
131,40
131,49
131,54
1°
20°
28°
10°
5°
S25
S26
S27
S28
S29
S30
g DN63, gł.osi=1,00
w DN110, gł.osi=1,40
Ho=1,80
Ho=2,06
Ho=2,05
Ho=1,96
Ho=1,98
Ho=1,89
133,20
133,50
133,52
133,45
133,52
133,51
131,40
131,44
131,47
131,49
131,54
131,62
49,99
22,09
10,83
12,20
24,93
40,69
39,54
L=250,17
i=8,6 %o
39,22
64,31
86,41
97,24
4
9,43
34,36
75,05
5

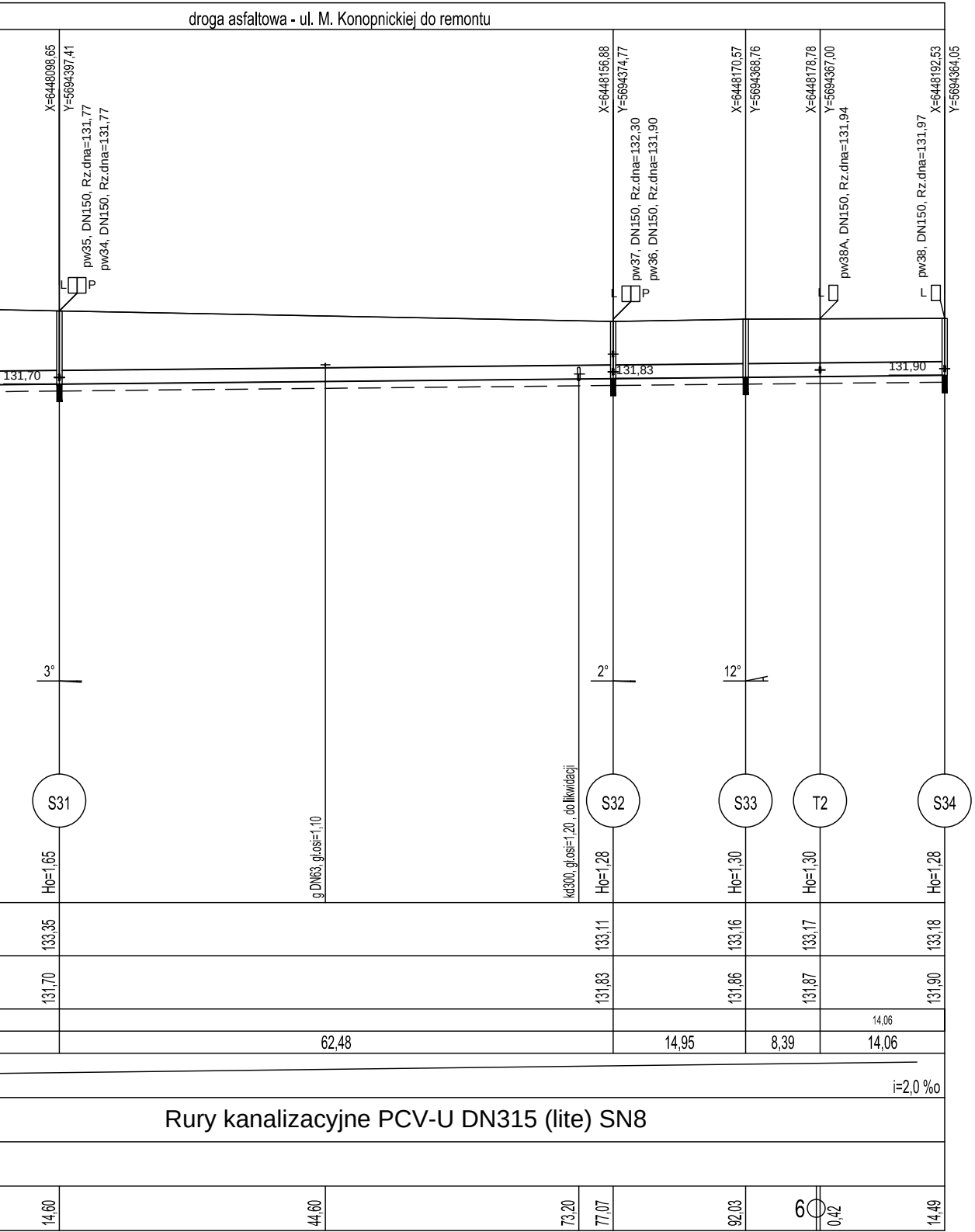
droga asfaltowa - ul. M. Konopnickiej do remontu
X=6448098,65
Y=5694397,41
pw35, DN150, Rz.dna=131,77
pw34, DN150, Rz.dna=131,77
L
P
X=6448156,88
Y=5694374,77
pw37, DN150, Rz.dna=132,30
pw36, DN150, Rz.dna=131,90
L
P
X=6448170,57
Y=5694368,76
X=6448178,78
Y=5694367,00
pw38A, DN150, Rz.dna=131,94
L
X=6448192,53
Y=5694364,05
pw38, DN150, Rz.dna=131,97
L
131,70
131,83
131,90
3°
2°
12°
S31
S32
S33
T2
S34
g DN63, gł.osi=1,10
kd300, gł.osi=1,20, do likwidacji
Ho=1,65
Ho=1,28
Ho=1,30
Ho=1,30
Ho=1,28
133,35
133,11
133,16
133,17
133,18
131,70
131,83
131,86
131,87
131,90
14,06
62,48
14,95
8,39
14,06
i=2,0 %o
Rury kanalizacyjne PCV-U DN315 (lite) SN8
14,60
44,60
73,20
77,07
92,03
6
0,42
14,49

Profil podłużny
kolektora KD2
Podziałka 1:100/500
CZESZÓW, GMINA ZAWONIA

Długość wszystkich przewodów: 614,5 [m]

1	Profil KD2	614,5	S15-S34
Nr profilu	Nazwa	Długość [m]	Węzły

SIMPRO

JEDNOSTKA PROJEKTOWO-WYKONAWCZA
54-109 WROCLAW, UL.BRANIEWSKA 75, tel./fax 3541496

TEMAT I ADRES	BUDOWA KANALIZACJI DESZCZOWEJ W PASIE DROGI GMINNEJ W CZESZOWIE, ul.M. KONOPNICKIEJ					STADIUM PB
INWESTOR	GMINA ZAWONIA 55-106 ZAWONIA, ul. TRZEBNICKA 11					NR UMOWY
	IMIE I NAZWISKO	DATA	NR UPRAWNIEN	BRANZA	PODPIS	
PROJEKTANT	mgr inz. Mariusz Sierpina	07.2017	302/88/UW	instalacyjno-inzynieryjna		NR RYS. 5
SPRAWDZAJACY	mgr inz. Helena Duziak	07.2017	214/80/WBPP	instalacyjno-inzynieryjna		
TRESC RYSUNKU	PROFIL PODLUZNY KOLEKTORA DESZCZOWEGO KD2.					SKALA 1:100/500